

Bolivia: Dinámicas territoriales rurales en contextos de riqueza mineral

Leonith Hinojosa

University of Manchester – Fundación Tierra – CER-DET

*Seminario Dinámicas Territoriales Rurales
Rimisp – IPPG – Universidad Andina Simon Bolivar
Quito 9-10 Sept. 2009*

Programas de investigación

- Dinámicas territoriales rurales (DTR Rimisp): Univ. de Manchester, Fundación Tierra, CERDET
 - Porque del desarrollo territorial diferenciado
 - Bolivia
- TCD-Andes: SED – Univ. Manchester
 - Relación entre industrias extractivas, conflictos socio-ambientales y estrategias de desarrollo rural.
 - Rol de la sociedad civil
 - Efectos sobre pobreza y políticas sociales
 - Bolivia, Ecuador, Perú

Enfoque teórico

- **Ecología política de las estrategias de desarrollo basadas en la riqueza mineral**
 - Acceso y control de los recursos naturales
 - Generación y uso de recursos fiscales
 - Acción y respuestas de la sociedad civil
- **Economía política especializada**
 - Localización y distribución de la industria extractiva y de su impacto a diversas escalas (nacional, regional y local)

Area de estudio: BOLIVIA

- **Fase 1:** Mapeo de indicadores de bienestar (gasto familiar, pobreza, desigualdad)
 - Método SAE
 - Identificación de dinámicas por grandes espacios
- **Fase 2:** Estudio de las dinámicas inducidas por estrategias (de desarrollo) basadas en la expansión de industrias extractivas de minerales
 - Tarija
 - Gas natural


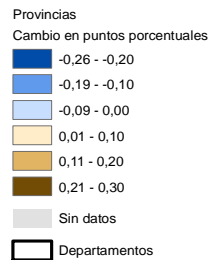
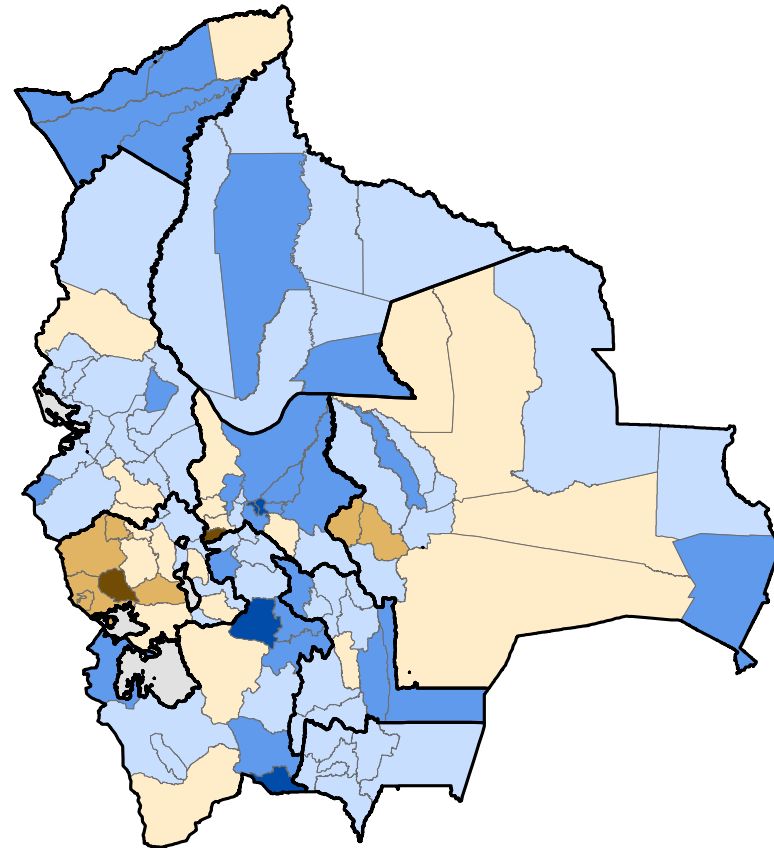
Resultados del mapeo de indicadores de bienestar

Tabla 6: Tipología de cambios en indicadores de bienestar en Bolivia, 1992 – 2001

Tipo de cambio	No. De provincias	Porcentaje de provincias	Población (2001)	Porcentaje de población
WWW	53	47.3	4638907	56.1
WWL	28	25.0	2828093	34.2
WLW	6	5.4	250812	3.0
WLL	2	1.8	38423	0.5
LWW	1	0.9	32038	0.4
LLW	18	16.1	435245	5.3
LLL	4	3.6	50807	0.6
Total general	112	100.0	8274325	100.0

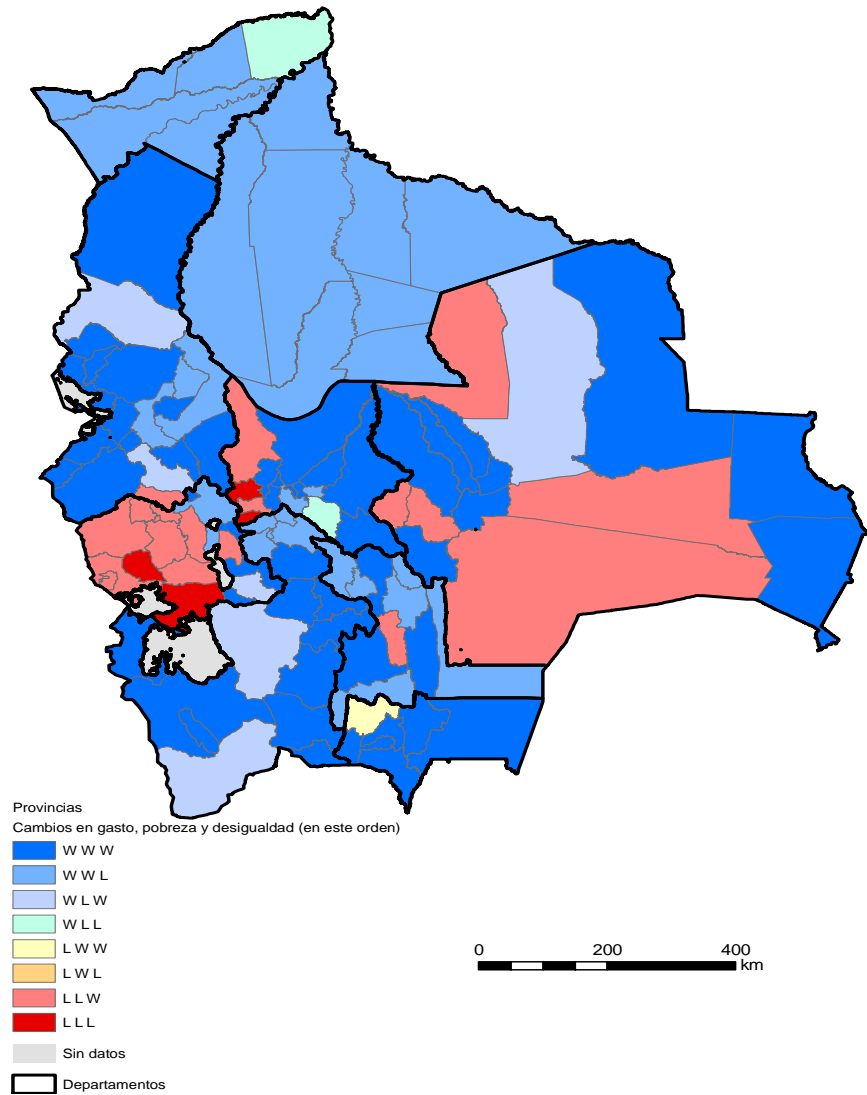
Bolivia. Cambio de incidencia de pobreza, 1992-2001

Mapeo: Cambio pobreza 1992-2001



Mapeo: Cambio 1992-2001

Bolivia. Tipología de cambios 1992-2001



Preguntas y postulados de investigación (fase 2)

Pregunta central:

- ¿Qué factores influyen para que los territorios ricos en recursos hidrocarburíferos muestren dinámicas territoriales diferentes y cómo estos factores se diferencian entre territorios?

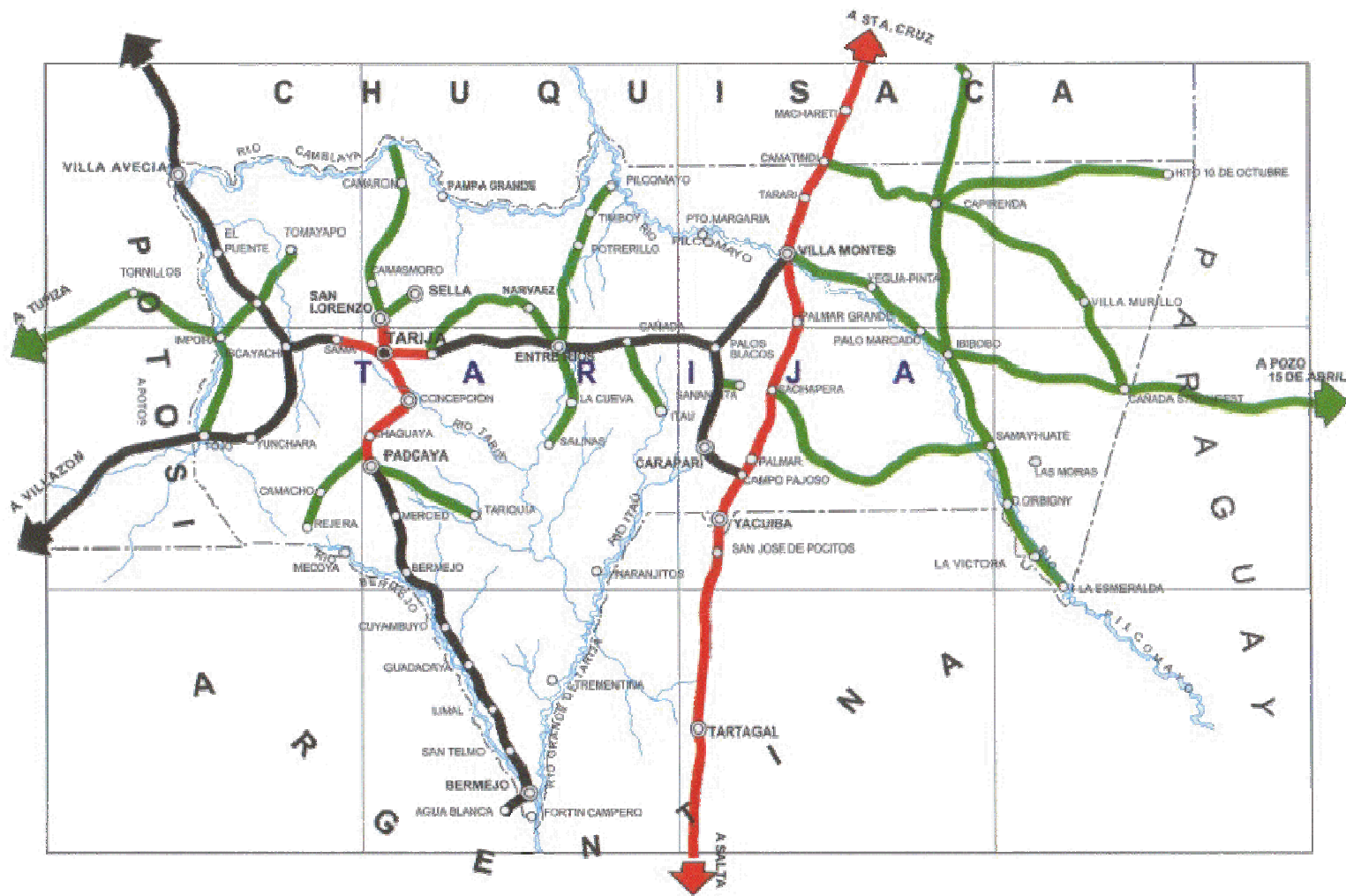
Postulados centrales

- Un factor fundamental que explica las diferencias en niveles de crecimiento y bienestar son las coaliciones que logran influir y dar soporte a los gobiernos locales, las mismas que también ejercen influencia en las acciones de las empresas. Entre territorios dinámicos y no dinámicos, tales coaliciones se diferencian de forma cualitativa en base al proceso de formación institucional previo al establecimiento de la industria extractiva.
- La capacidad de influencia depende del poder que las coaliciones tienen en relación con otras. Dicho poder se basa en el acceso y control de activos (capital natural [tierra y otros recursos naturales], capital humano [conocimiento], capital financiero y capital social [relaciones sociales]).

Área seleccionada: Tarija (Entre Ríos, Carapari, Villamontes)



DTR diferenciadas



Primeros hallazgos sobre postulados

DTR

- La distribución espacial de los ingresos fiscales del gas tiene implicaciones territoriales
- No parece haber una sola DTR determinada por las EI
 - Entre Rios (unidad admin., TCO Guarani, no significativas transf., pozo Margarita – conflictos Repsol)
 - Carapari (podría ser un caso de “maldición de recursos”)
 - Villamontes (elites importantes, articulación al eje Sta Cruz)
- Ejes de articulación – papel de la infraestructura
- Coaliciones solo en ciertos espacios

Infraestructura



El papel de las
empresas
en la
dotacion de
infraestructu
ra
(carreteras)
[Terr. CI]

Palacio
municipal de
Carapari

Distribución y control del espacio



- Entre Ríos:
gas, espacio,
territorio

Coaliciones, redes e instituciones para el control de los recursos

- Componente indígena y otro no indígena
 - Comunidades indígenas guaraníes
 - Asamblea del Pueblo Guaraní
 - Consejo Provincial de Desarrollo
 - Equipo de apoyo (desde la sociedad civil) al PG
 - Asociaciones de productores
- ** Tejido institucional previo al influjo de recursos del gas **

Gracias

www.manchester.ac.uk/sed/research/andes

Leonith.hinojosa@manchester.ac.uk

Equipo DTR-Bolivia: A. Bebbington (Coord.), L. Hinojosa, J.P. Chumacero, Guido Cortez, Denise Bebbington

El programa DTR cuenta con el auspicio del Centro Internacional de Investigaciones para el Desarrollo (IDRC, Canadá).

El programa TCD-Andes cuenta con el auspicio del ESRC.